

VÁLTOZÁSI VÁZRAJZ

a 411, 447, 506/20 helyrajzi számú földrészletek telekcsoport újraosztásához

Méretarány: 1:1000

Változás előtt						Változás után							
Hrsz	Alrészlet		Terület Min.o. ha, m ²	AK	Hrsz	Alrészlet		Terület Min.o. ha, m ²	AK	Szolgalmi és egyéb jogok	Megjegyzés		
	jel	műv. ág				jel	műv. ág						
1	2	3	4	5	6	7	8	9	10	11	12	13	14
411	—	kivett, közterület	—	0,4565	—	411	—	kivett, közterület	—	0,5234	—	Vezetékg. 1094 m2 területre, 31133/2012., Jogosult: NKM észak-Dél Földgázhálózati Zrt.6724 Szeged, Pulz u. 44.	
447	—	kivett, közút	—	0,1047	—	447	—	kivett, közút	—	0,2571	—		
506/20	—	kivett, beépítetlen ter.	—	1,7103	—	506/22	—	kivett, beépítetlen ter.	—	0,1152	—		
						506/23	—	kivett, beépítetlen ter.	—	0,1152	—		
						506/24	—	kivett, beépítetlen ter.	—	0,1152	—		
						506/25	—	kivett, beépítetlen ter.	—	0,1152	—		
						506/26	—	kivett, beépítetlen ter.	—	0,1000	—		
						506/27	—	kivett, beépítetlen ter.	—	0,1000	—		
						506/28	—	kivett, beépítetlen ter.	—	0,1000	—		
						506/29	—	kivett, beépítetlen ter.	—	0,1000	—		
						506/30	—	kivett, beépítetlen ter.	—	0,1000	—		
						506/31	—	kivett, beépítetlen ter.	—	0,1000	—		
						506/32	—	kivett, beépítetlen ter.	—	0,1164	—		
						506/33	—	kivett, beépítetlen ter.	—	0,1046	—		
						506/34	—	kivett, beépítetlen ter.	—	0,1046	—		
506/35	—	kivett, beépítetlen ter.	—	0,1046	—								
		Összesen:		2,2715						2,2715			

Címkoordináták 506/22		
Psz	Y	X
1	742257	125496
Címkoordináták 506/23		
Psz	Y	X
1	742269	125486
Címkoordináták 506/24		
Psz	Y	X
1	742282	125474
Címkoordináták 506/25		
Psz	Y	X
1	742293	125463
Címkoordináták 506/26		
Psz	Y	X
1	742336	125419
Címkoordináták 506/27		
Psz	Y	X
1	742322	125409
Címkoordináták 506/28		
Psz	Y	X
1	742306	125396
Címkoordináták 506/29		
Psz	Y	X
1	742292	125386
Címkoordináták 506/30		
Psz	Y	X
1	742277	125375
Címkoordináták 506/31		
Psz	Y	X
1	742263	125364
Címkoordináták 506/32		
Psz	Y	X
1	742244	125350
Címkoordináták 506/33		
Psz	Y	X
1	742200	125390
Címkoordináták 506/34		
Psz	Y	X
1	742188	125407
Címkoordináták 506/35		
Psz	Y	X
1	742173	125426

A vázrajz méretek levételére nem alkalmas.

A telekcsoport újraosztása akaratunknak megfelelően történt:

.....
.....
.....

Hódmezővásárhely, 2020. július 25.

Villányi Dávid 4078/2011
készítő/minőség tanúsító
Ing. rend. min sz: 2362/2019

A helyrajzi számozás és területszámítás helyes. Ez a záradék a kelteztől számított egy évig hatályos.

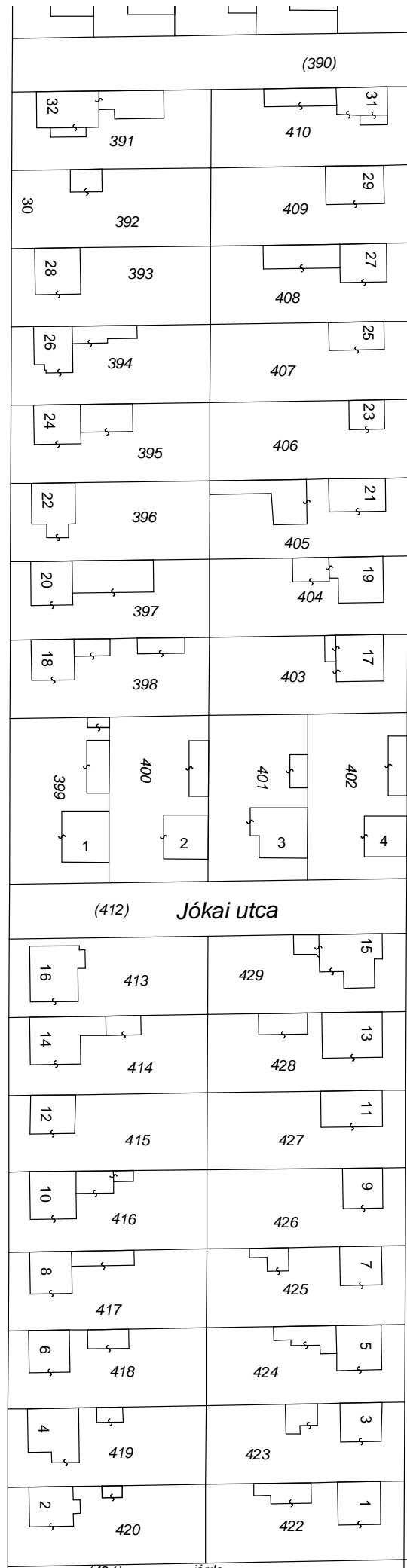
Hódmezővásárhely, 2020 hó nap
záradékoló

P.H.
(köz. írt.)

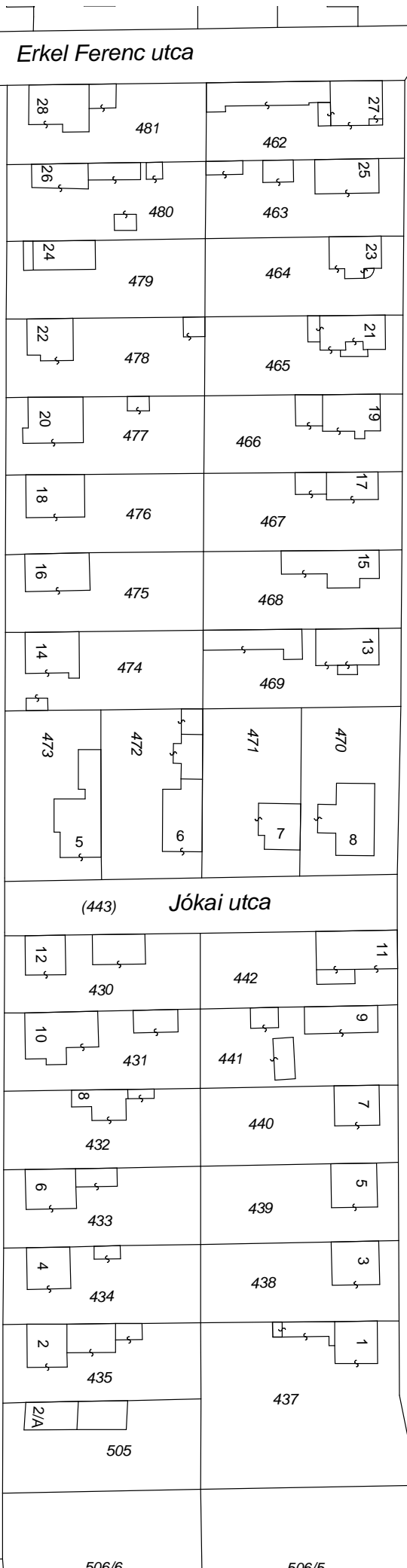
Ing.rend.min.sz.:

25
23
21
19
17
15
13
11
9
7
5
3
1
4/3
1/A
1

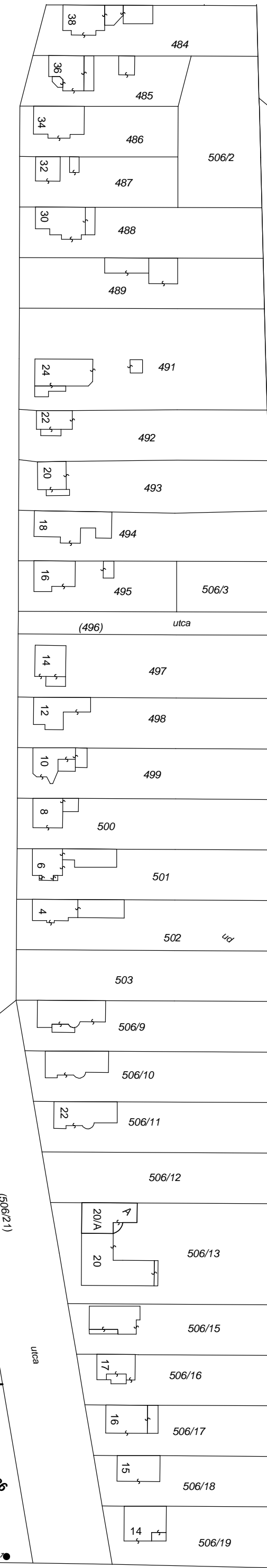
(384) Alkotmány utca



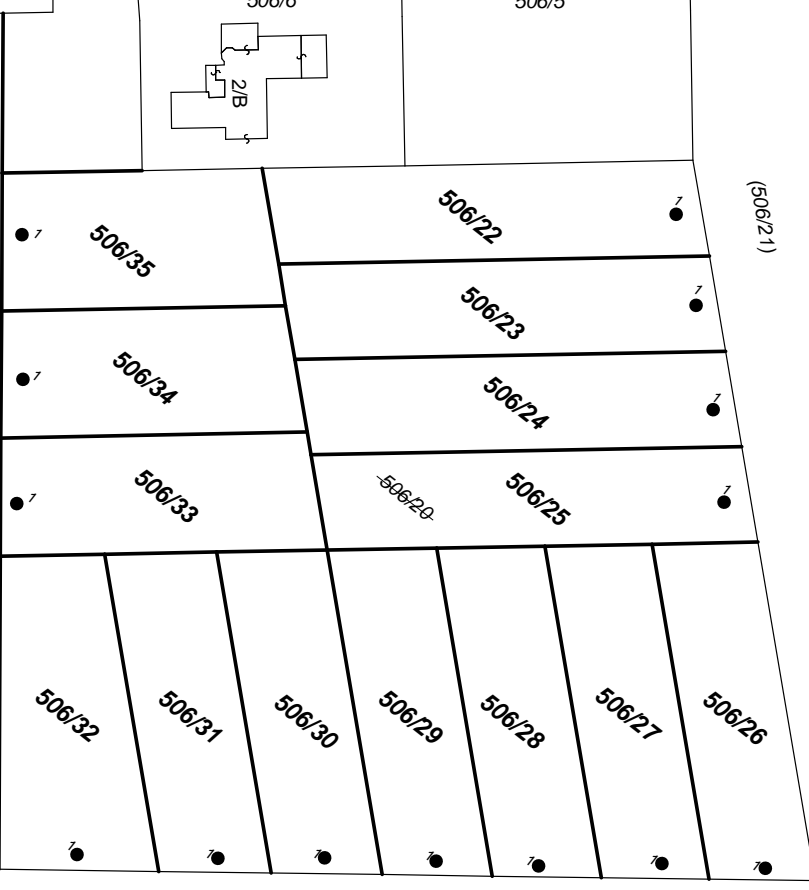
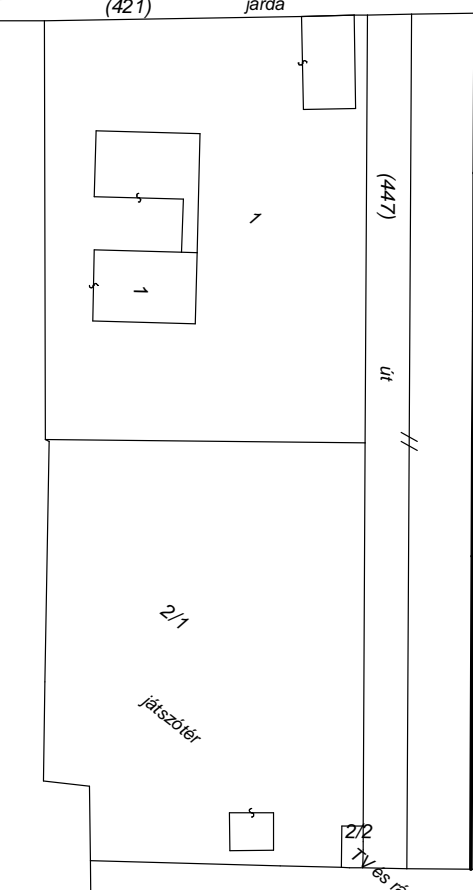
(411) Hunyadi utca



(482) Kinizsi utca



(3) Rákóczi tér



(448) Rákóczi tér

5
046/58
SZ 4
046/59
SZ 4
046/59
SZ 4